




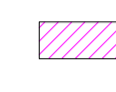

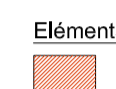
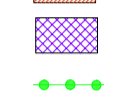



ENQUETE PUBLIQUE  
Vu pour être annexé à  
l'arrêté du Maire en date du

Agence Diversités  
4 route de de Gilly 80440 BOVES  
Tél : 03.22.72.73.81

LEGENDE

-  Zone
-  Secteur
-  Emplacements réservés (L151-41° du CU)
-  Numéro d'opération (renvoie à la liste des emplacements réservés)
-  Secteur où les programmes de logements prévoient au minimum 30% de logements aidés
-  Espace boisé classé au titre du L113-2 du CU
-  Secteur soumis à la lutte contre le bruit (loi du 31-12-1992)

- Eléments à préserver au titre du L151-19 du code de l'urbanisme
-  Constructions identifiées (le numéro renvoie à la fiche)
  -  Haies et talus plantés
  -  Alignement d'arbre

PLU de RIVERY - Emplacements réservés

Plan Local d'Urbanisme  
Liste des emplacements réservés

N°	Désignation de l'opération	Bénéficiaire	Superficie approximative
1	Création d'un chemin piétonnier	Commune	970m
2	Aménagement, sécurisation de l'entrée de ville et prolongement de la continuité cyclable	Commune	1 551 m²

